

ReportMAP 使用可能コンテンツ一覧

1. 標準搭載地図

地図名	出典	収録範囲	実装済み	背景地図	MAP表示			レポート切出し可能 ※	許諾番号（承認番号）	サンプル出力地図
					ベース	プレミアム	プレミアム Plus			
国土地理院 標準地図	国土地理院	全国	○	○	○	○	○	○	なし	
国土地理院 淡色地図	国土地理院	全国	○	○	○	○	○	○	なし	
国土地理院 色別標高図	国土地理院	全国	○		○	○	○	○	なし	
国土地理院 オルソ画像	国土地理院	全国	○		○	○	○	○	なし	
国土地理院 空中写真 第4期:1984-1986年	国土地理院	全国	○		○	○	○	○	なし	
国土地理院 空中写真 第3期:1984-1986年	国土地理院	全国	○		○	○	○	○	なし	
国土地理院 空中写真 第2期:1979-1983年	国土地理院	全国	○		○	○	○	○	なし	
国土地理院 空中写真 第1期:1974-1978年	国土地理院	全国	○		○	○	○	○	なし	
土地条件図	国土地理院	一部	○		○	○	○	○	承認番号 平27情使、第583号	
土地条件図（初期整備版）	国土地理院	一部	○		○	○	○	○	なし	
治水地形分類図 初版(1976-1978)	国土地理院	一部	○		○	○	○	○	なし	
治水地形分類図 更新版(2007-)	国土地理院	一部	○		○	○	○	○	なし	
旧版地形図（大正～昭和後期）	国土地理院	全国	○			○	○	○	承認番号 平27情復、第761号	
日本シームレス地質図	産業技術総合研究所 地質調査総合センター	全国	○		○	○	○	○	なし	
OpenStreetMap	OpenStreetMap	全国	○	○	○	○	○	○	なし	
段彩陰影図	「川だけ地形地図」 http://www.gridscapes.net/	全国	○		○	○	○	○	なし	
Geospace 電子地図	NTT空間情報株式会社	全国	○	○	○	○	○	○	なし	
Geospace 航空写真	NTT空間情報株式会社	全国	○	○	○	○	○	○	なし	






※カスタムレポートで切り出し可能なコンテンツを示しています

ReportMAP 使用可能コンテンツ一覧

2. 標準搭載データ

地図名	出典	収録範囲	実装済み	背景地図	MAP表示			レポート切出し可能 ※	許諾番号（承認番号）	サンプル出力地図
					ベーシック	プレミアム	プレミアム Plus			
数値地図5mメッシュ（標高）	国土地理院	全国	○					○	承認番号 平27情使、第583号	地形断面図作成時に利用。
液状化の可能性マップ	J-SHIS（防災科学技術研究所）の表層地盤（微地形区分）を元に弊社独自で作成	全国	○			○	○	○	なし	
表層地盤（微地形区分） 【微地形分類図_2014年V3版】	J-SHIS（防災科学技術研究所）	全国	○		○	○	○	○	なし	
揺れやすさマップ	J-SHIS（防災科学技術研究所）の表層地盤（地盤増幅率）を元に弊社独自で作成	全国	○			○	○	○	なし	
活断層データベース	産業総合研究所	全国	○		○	○	○	○	なし	
土砂災害危険箇所	国土数値情報	全国	○		○	○	○	○	なし	
土砂災害警戒区域	国土数値情報	全国	○		○	○	○	○	なし	
避難場所 ※平成24年度データ	国土数値情報	全国	○		○	○	○	○	なし	

3. 標準搭載準備中地図

地図名	出典	収録範囲	実装予定	背景地図	MAP表示			レポート切出し可能 ※	許諾番号（承認番号）	サンプル出力地図
					ベーシック	プレミアム	プレミアム Plus			
空中写真（主要都市部）：1961-1964年	国土地理院	一部	鋭意準備中			○	○	○	なし	
空中写真（主要都市部）：1945-1950年	国土地理院	一部	鋭意準備中			○	○	○	なし	
数値地図5000(土地利用)	国土地理院	一部	鋭意準備中			○	○	○	承認番号 平27情使、第583号	
細密数値情報(10mメッシュ土地利用)	国土地理院	一部	鋭意準備中			○	○	○	なし	
旧版地形図(昭和後期～平成10年前後)	国土地理院	全国	鋭意準備中			○	○	○	鋭意準備中	

ReportMAP 使用可能コンテンツ一覧

4. 標準搭載準備中データ

地図名	出典	収録範囲	実装予定	背景地図	MAP表示			レポート切出し可能 ※	許諾番号（承認番号）	サンプル出力地図
					ベーシック	プレミアム	プレミアム Plus			
日本の液状化履歴マップ745-2008	東大出版会	一部	8月公開予定		○	○	○	○	なし	図形データ（点、線、面）
主要活断層帯	J-SHIS（防災科学技術研究所）	全国	鋭意準備中		○	○	○	○	なし	図形データ（面）
その他の活断層	J-SHIS（防災科学技術研究所）	全国	鋭意準備中		○	○	○	○	なし	図形データ（線）
明治前期の低湿地データ	国土地理院	一部	鋭意準備中		○	○	○	○	なし	図形データ（面）
数値地図10メッシュ（火山標高）	国土地理院	一部	鋭意準備中					○	承認番号 平27情使、第583号	メッシュデータ
人口推移データ	国立社会保障・人口問題研究所	一部	鋭意準備中			○	○	○	なし	
浸水想定マップ	国土数値情報ダウンロードサービス※1	全国							なし	図形データ（面）
小学校区	国土数値情報ダウンロードサービス※1	全国							なし	図形データ（点、面）
中学校区	国土数値情報ダウンロードサービス※1	全国							なし	図形データ（点、面）
都道府県地価調査	国土数値情報ダウンロードサービス	全国	鋭意準備中						なし	図形データ（点）
地価公示	国土数値情報ダウンロードサービス	全国	鋭意準備中						なし	図形データ（点）
用途地域データ	国土数値情報ダウンロードサービス※1	全国							なし	図形データ（点）

※1:2016年7月20日現在、商用利用における利用注意勧告が国土交通省より通達されており、現在調整中です。

5. オプション地図

地図名	出典	収録範囲	実装済み	背景地図	MAP表示			レポート切出し可能 ※	許諾番号（承認番号）	サンプル出力地図
					ベーシック	プレミアム	プレミアム Plus			
MapFan 標準地図	インクメントP株式会社	全国	○	○	○	○	○	別	契約後に発行	
googleマップ	Google	全国	○	○	○	○	○	×	なし	
google地形	Google	全国	○	○	○	○	○	×	なし	
googleハイブリッド	Google	全国	○	○	○	○	○	×	なし	
googleサテライト	Google	全国	○	○	○	○	○	×	なし	
OpenCycleMap	Thunderforest	全国	○	○	○	○	○	別	なし	
特殊地質図 札幌及び周辺部地盤地質図	産業技術総合研究所 地質調査総合センター	一部	○	○	○	○	○	○	なし	

別 = 切り出しに別途契約が必要
× = 切り出しが原則禁じられています

ReportMAP 使用可能コンテンツ一覧

6. オプションデータ

地図名	出典	収録範囲	実装済み	背景地図	MAP表示			レポート切出し可能 ※	許諾番号（承認番号）	サンプル出力地図
					ベーシック	プレミアム	プレミアム Plus			
生活周辺情報 （学校、駅、市役所など）	インクメントP株式会社	全国	○		○	○	○	別	なし	地図上に生活、レジャー、レストラン等のアイコンが表示

別=切り出しに別途契約が必要

その他地図コンテンツについてオープンデータについては、ReportMAPで取り扱い可能です。